



SELP VAILOG FONTAINE

Projet « BELFORT DC1 »
CONSTRUCTION D'UNE PLATE-FORME LOGISTIQUE
ZI DE L'AEROPARC - RUE ADOLPHE PEGOUD - RD 60
90150 FONTAINE

DEMANDEUR

S.C.I SELP VAILOG FONTAINE

20, Rue Brunel
75017 PARIS
+33 (0)1 56 89 31 53
eric.veron@vailog.com

ASSISTANT MAITRE D'OUVRAGE

ETYO

11, Avenue Declassé
75008 PARIS
+33 (0)1 74 37 26 86
imane.oulote@etyo.com

ARCHITECTE

S.A.R.L. d'Architecture ARCHI-FACTORY

Espace du Ter
13 Boulevard Jean Monnet
56260 LARMOR-PLAGE
+33 (0)2 97 35 08 80
contact@archi-factory.eu

ARCHI-FACTORY

Espace du Ter - 13 Boulevard Jean Monnet
56260 LARMOR-PLAGE / FRANCE

S.A.R.L. d'Architecture au Capital de 10.000 Euros
R.C.S. LORIENT 522 921 378 - N° de Gestion 2010 B 448
Inscrite à l'ordre des Architectes sous le numéro national S13976
Tableau Régional de l'Ordre des Architectes de Bretagne breS01500

III - IMAGERIE



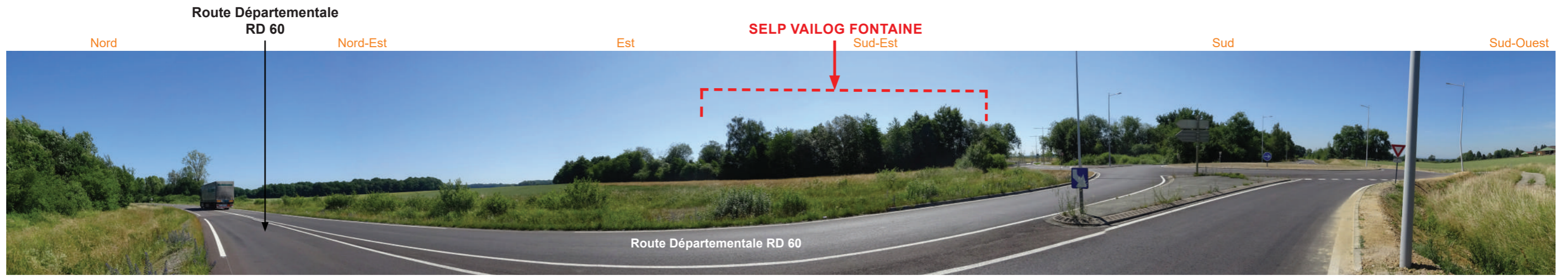


NOTA : Les simulations volumétriques du projet ainsi que les implantations présentées dans ce repérage photographique ne sauraient être exactes du fait des déformations liées au caractère "Panoramique" de ces montages photographiques : elles sont par conséquent indicatives.



 POINT DE VUE


0 - REPERAGE DES VUES




1 - VUE DEPUIS LA ROUTE DÉPARTEMENTALE RD 60, VERS LE SUD-EST



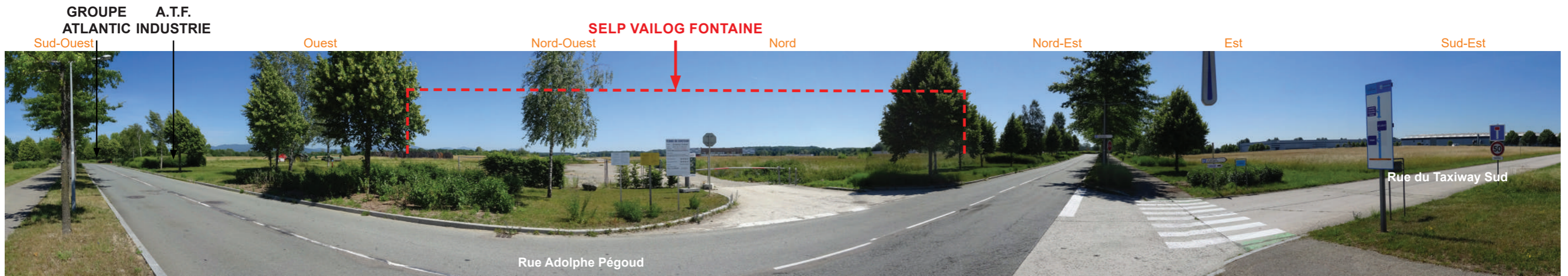
2 - VUE DEPUIS LA ROUTE DÉPARTEMENTALE RD 60, VERS L'EST



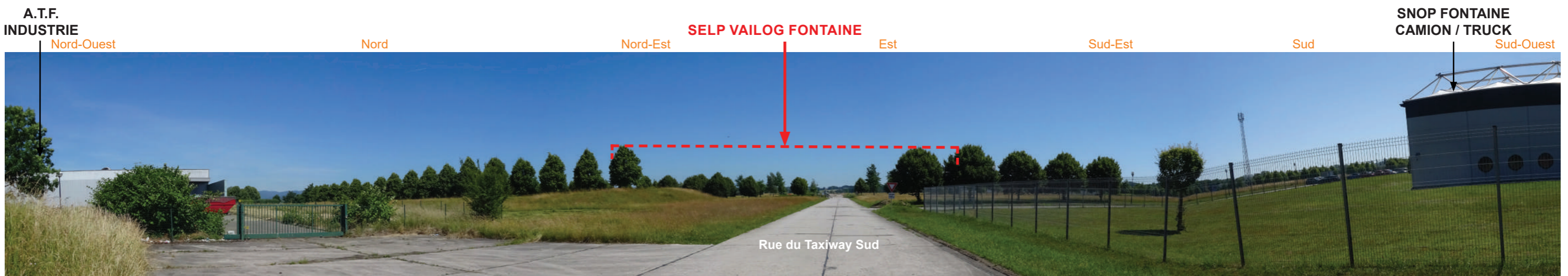
3 - VUE DEPUIS LE GIRATOIRE DE LA RUE DE L'AÉROPARC, VERS LE NORD-OUEST




4 - VUE DEPUIS LE GIRATOIRE D'INTERSECTION ENTRE LA ROUTE DÉPARTEMENTALE RD 60 ET LA RUE ADOLPHE PÉGOD, VERS LE NORD




5 - VUE DEPUIS LA RUE ADOLPHE PÉGOD, VERS LE NORD




6 - VUE DEPUIS LA RUE DU TAXIWAY SUD, VERS LE NORD-EST



7 - VUE DEPUIS L'AVENUE DE LA GRANDE PISTE, VERS LE NORD-OUEST



8 - VUE DEPUIS L'AVENUE DE LA GRANDE PISTE, VERS LE NORD-EST




9 - VUE DEPUIS L'AVENUE DE LA GRANDE PISTE, VERS L'OUEST



NOTA : Les arbres de haute tige plantés à l'occasion du projet ont été rendus en transparence pour faciliter la perception des bâtiments projetés.


 VUE VIRTUELLE
 VUE AERIENNE

0 - REPERAGE DES VUES



1 - VUE AÉRIENNE DEPUIS LE SUD EN DIRECTION DU NORD-OUEST



2 - VUE AÉRIENNE DEPUIS LE NORD-OUEST EN DIRECTION DU SUD-EST



ETAT INITIAL



ETAT PROJETE

1- VUE D'INSERTION DEPUIS L'AVENUE DE LA GRANDE PISTE - VERS L'OUEST



ETAT INITIAL



ETAT PROJETE

5 - VUE D'INSERTION DEPUIS LA RUE ADOLPHE PÉGOUD - VERS LE NORD-EST



10 - VUE VIRTUELLE DES BUREAUX / LOCAUX SOCIAUX DEPUIS LE PARKING VL NORD.